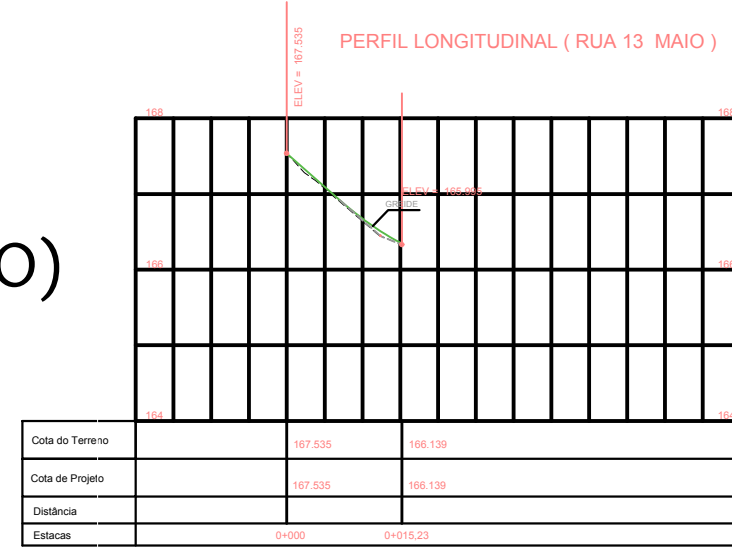
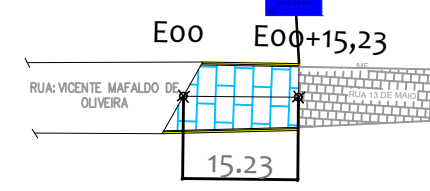
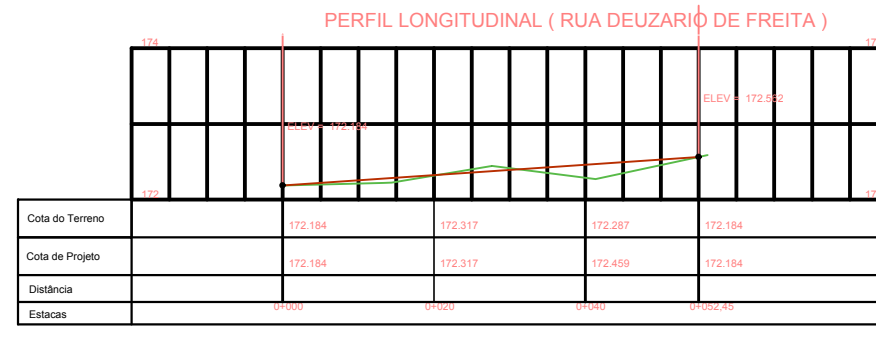
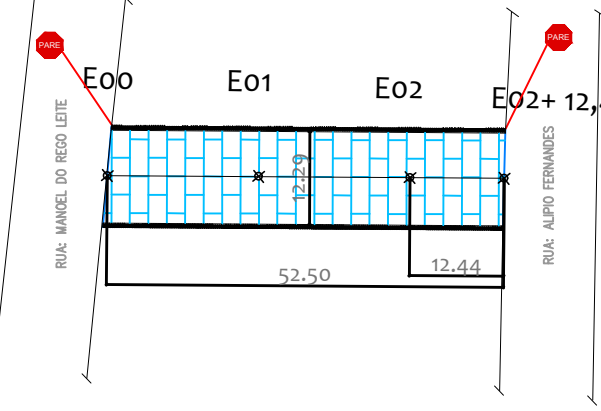


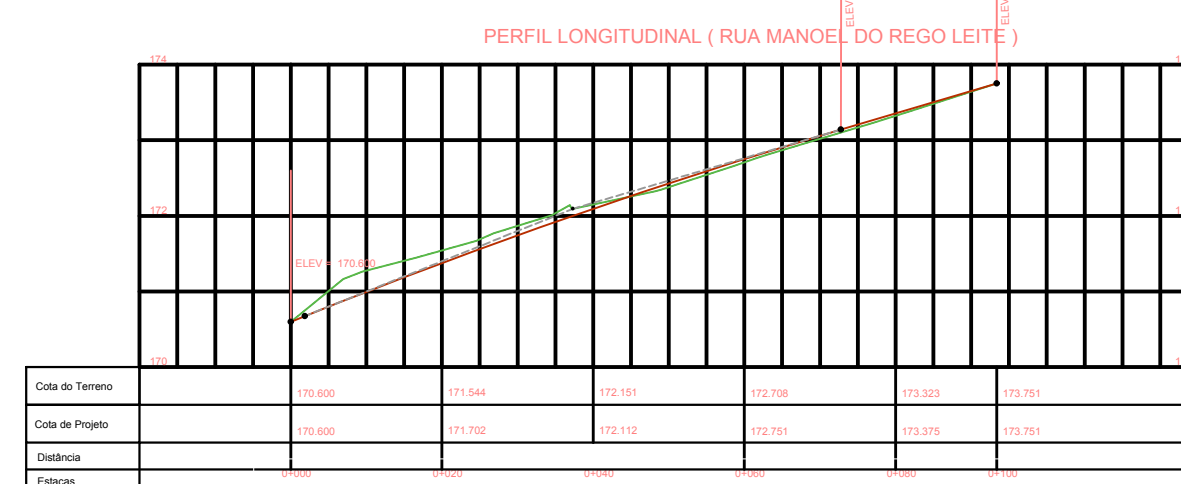
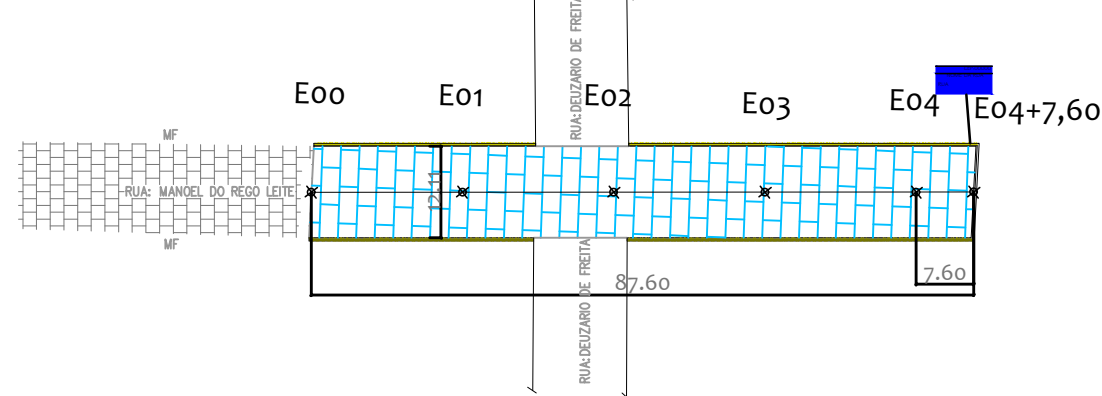
RUA 13 DE MAIO (TRECHO)



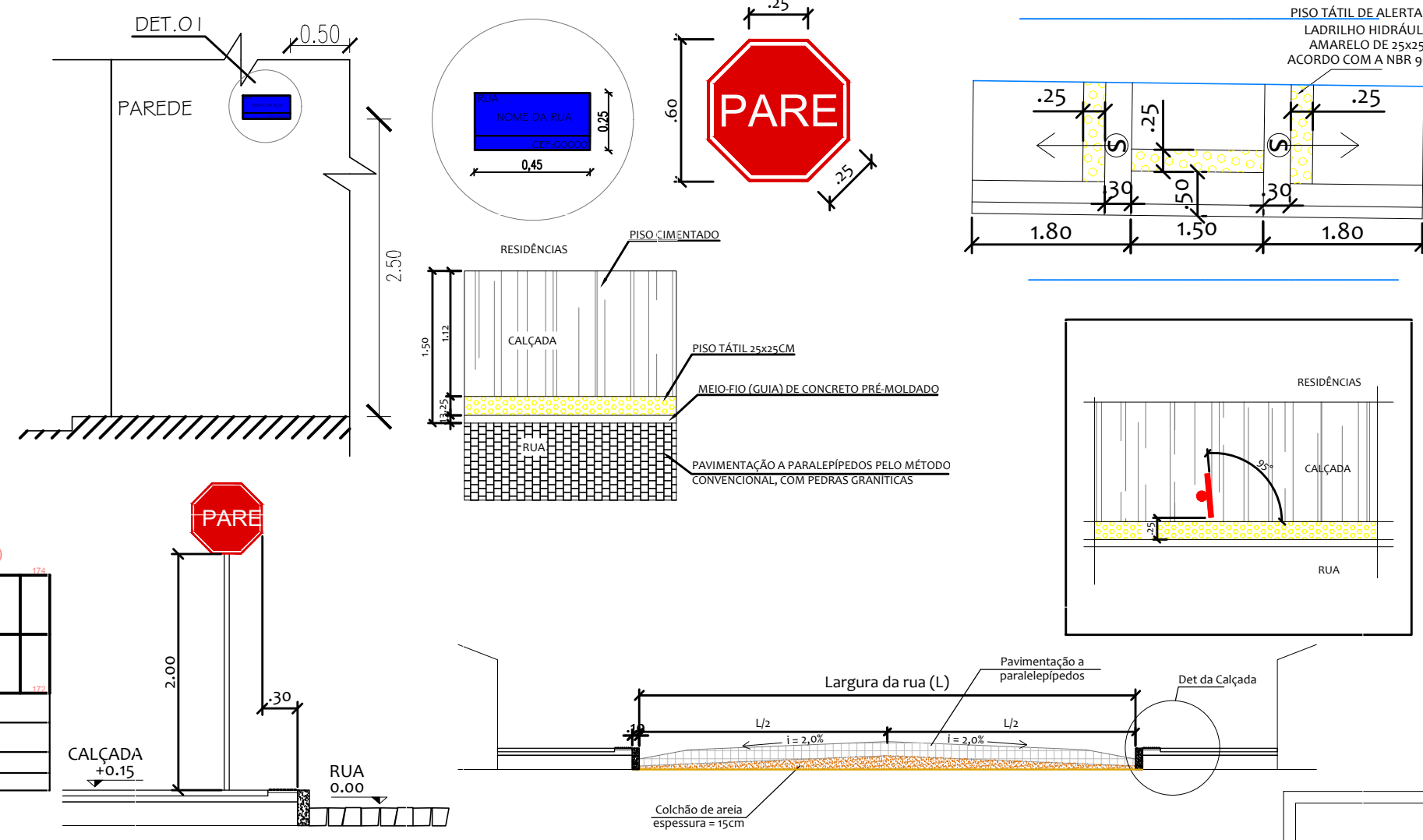
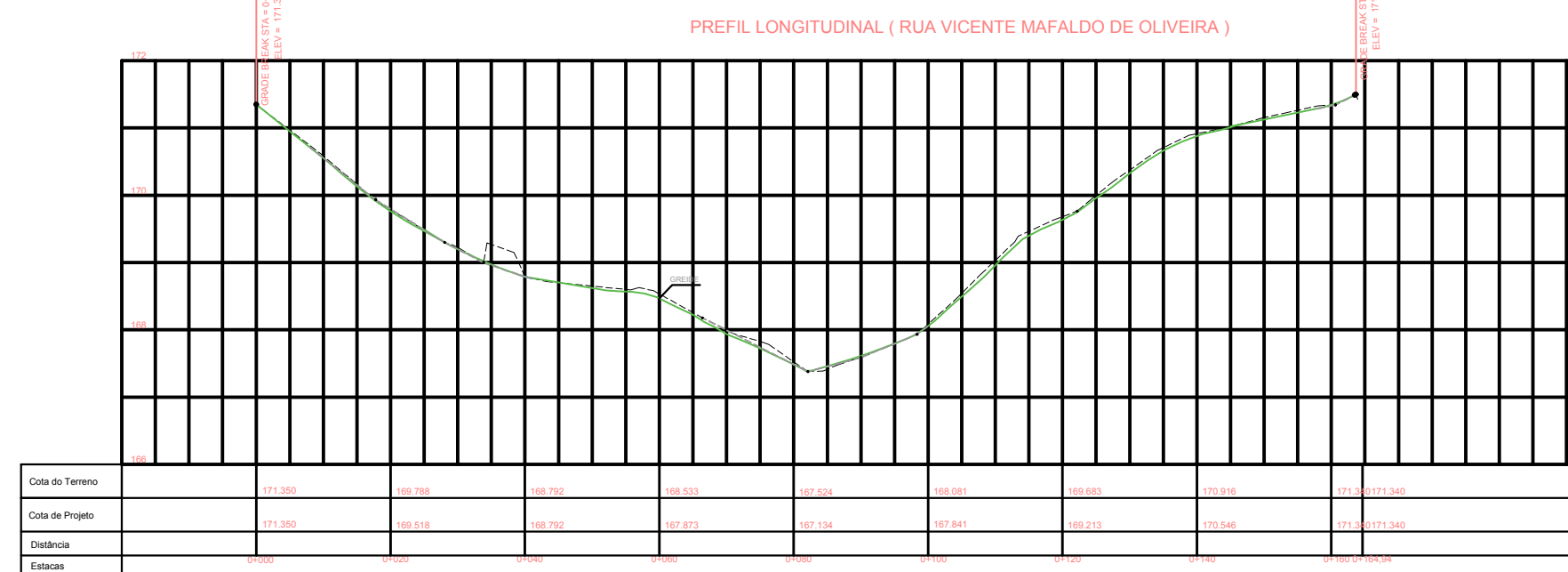
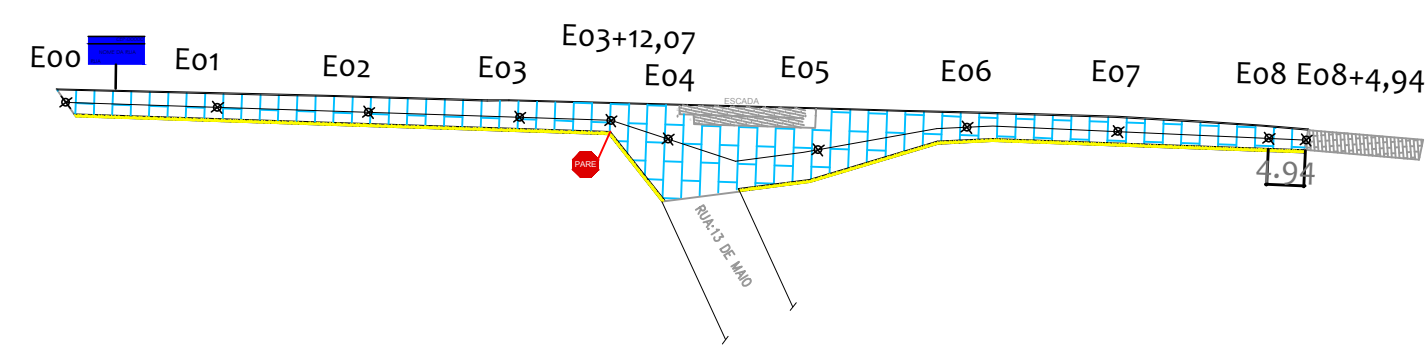
RUA DEUZARIO DE FREITA



RUA MANOEL DO REGO LEITE (TECHO)



RUA VICENTE MAFALDO DE OLIVEIRA



LEGENDA	
	RUA A RECEBER PAVIMENTAÇÃO EM PARALELEPÍEDOS A SER EXECUTADA NESTA ETAPA
	RUA JÁ PAVIMENTADA EM PARALELEPÍEDOS

QUANTITATIVOS	
- RUA VICENTE MAFALDO DE OLIVEIRA: E.00 A E.08+4,94 (164,94M) = L MÉDIO=3,42 M COMPRIMENTO DE MEIO FIO= 156,53 ÁREA DE PAVIMENTAÇÃO EM PARALELEPÍEDOS= 789,97 M²	
- RUA 13 DE MAIO: E.00 A E.00+15,23 (15,23,00M) = L MÉDIO=8,41 M COMPRIMENTO DE MEIO FIO= 30,46M ÁREA DE PAVIMENTAÇÃO EM PARALELEPÍEDOS= 128,08 M²	
- RUA DEUZARIO DE FREITA: E.00 A E.02+12,45 (52,50,00M) = L MÉDIO=12,29 M COMPRIMENTO DE MEIO FIO= 104,90 M ÁREA DE PAVIMENTAÇÃO EM PARALELEPÍEDOS= 644,61 M²	
- RUA MANOEL DO REGO LEITE: E.00 A E.04+7,60 (87,60M) = L MÉDIO=12,11 M COMPRIMENTO DE MEIO FIO= 162,91M ÁREA DE PAVIMENTAÇÃO EM PARALELEPÍEDOS= 1060,84M²	

Proprietário: _____

Autor:
Brenno Oliveira Queiroga de Moraes
Eng. Civil - CREA: 210.067.810-8

Execução: _____

Fiscalização: _____

Título: PAVIMENTAÇÃO E DRENAGENS SUPERFICIAIS DE VIAS PÚBLICAS NO MUNICÍPIO DE RIACHO DA CRUZ/RN

Endereço: PAVIMENTAÇÃO DE DIVERSAS RUAS, RIACHO DA CRUZ/RN

Conteúdo: PLANTA BAIXA CORTE - DETALHES
PERFIL TOPOGRÁFICO
SINALIZAÇÃO VERTICAL

Prancha: **01**/₀₂
1

Desenho: THAMIRES GODEIRO

Escala: INDICADAS

Data: OUTUBRO/2017

Modificação: DIREITOS AUTORAIS RESERVADOS. PROIBIDA QUALQUER MODIFICAÇÃO NO TODO OU EM PARTE, SEM AUTORIZAÇÃO POR ESCRITO DO AUTOR DO PROJETO.

Observação: QUALQUER MODIFICAÇÃO NO TODO OU EM PARTE, SEM AUTORIZAÇÃO POR ESCRITO DO AUTOR DO PROJETO.